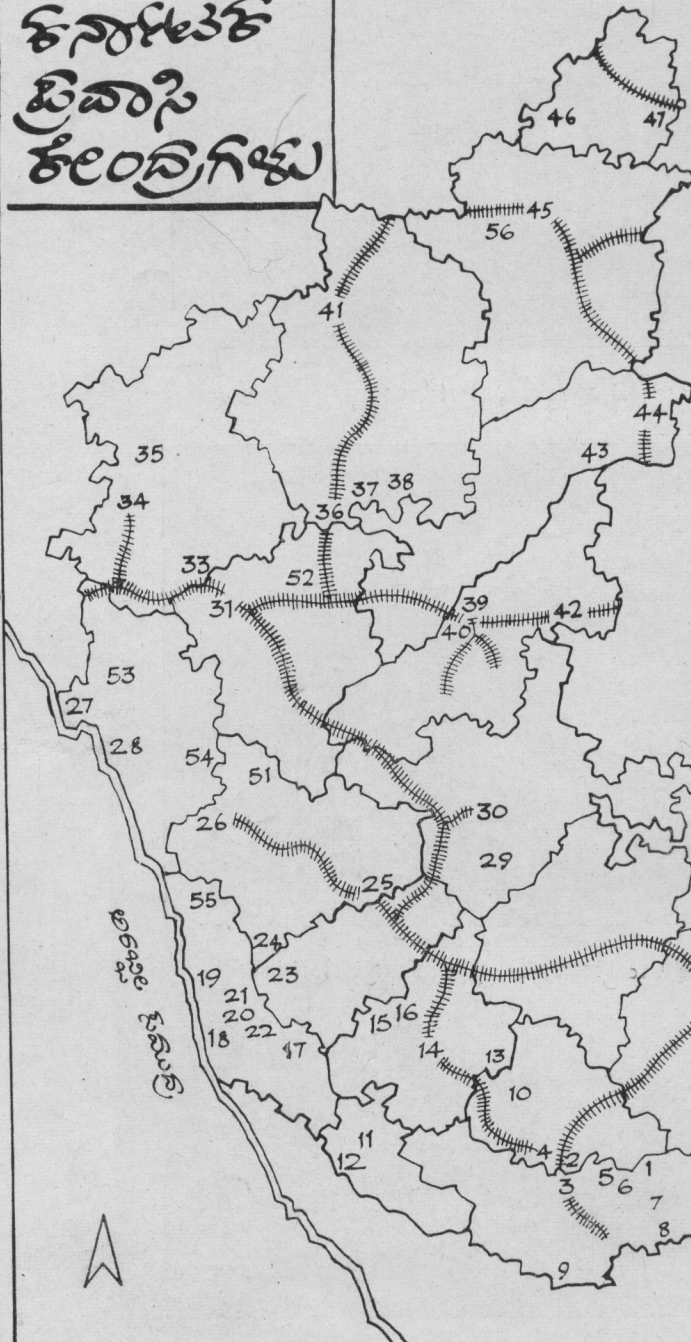


# ಕರ್ನಾಟಕ ಪ್ರವಾಸಿ ಕೇಂದ್ರಗಳು



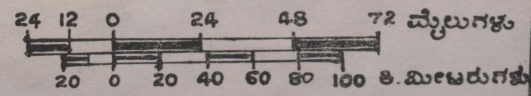
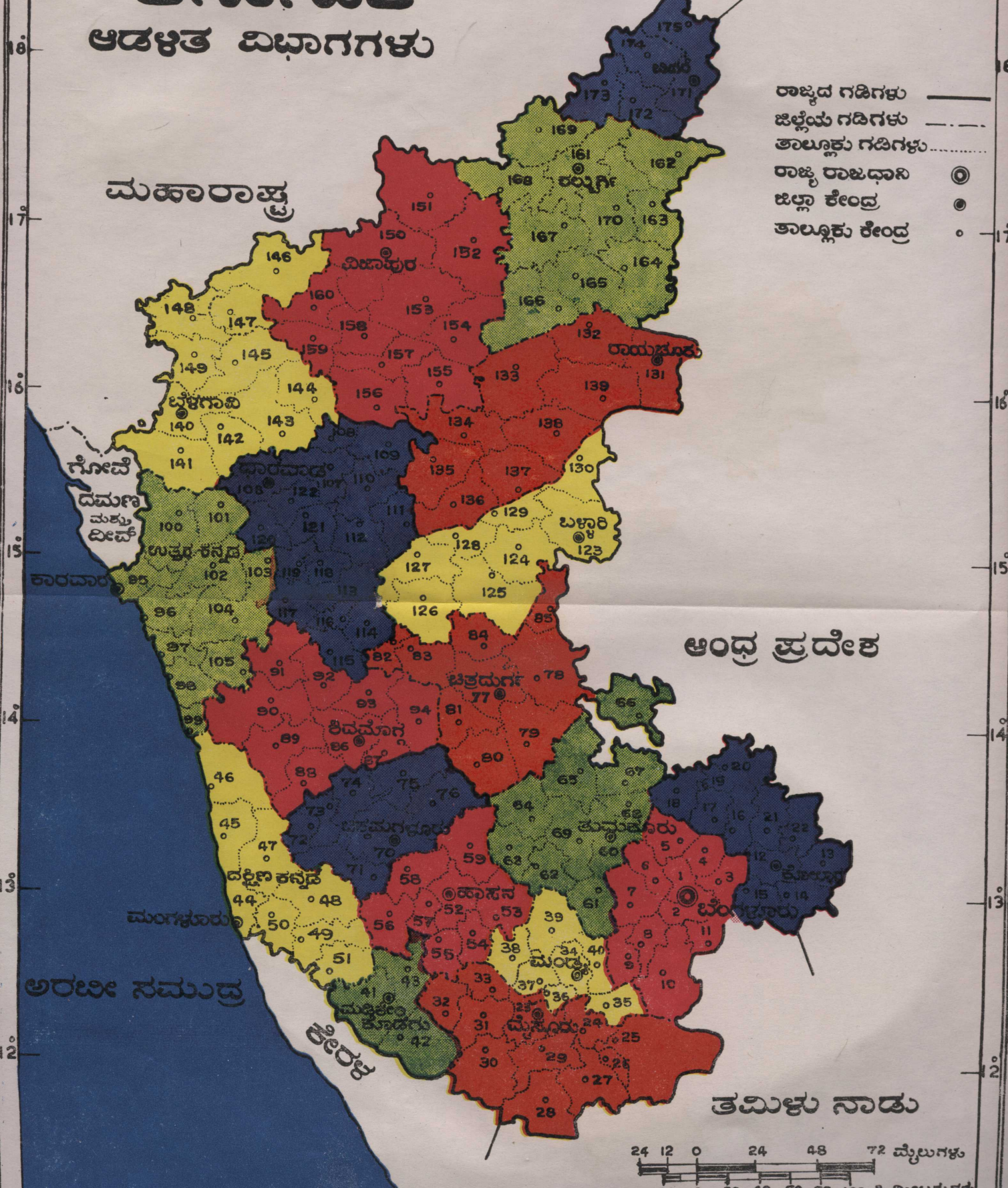
1. ಶಿವನಕೆರೆಮಲ್ಲು
2. ಶ್ರೀರಂಗಹಟ್ಟಣ
3. ಹುಬ್ಬಳ್ಳಿ
4. ಕೃಷ್ಣರಾಜಪೇಟೆ
5. ಕೋಲಾರ
6. ತಿಲಕಾಪುರ
7. ಮೈಸೂರು
8. ಬೆಂಗಳೂರು
9. ಬೆಂಗಳೂರು
10. ಮೈಸೂರು
11. ಮೈಸೂರು
12. ತಿಲಕಾಪುರ
13. ಶ್ರೀನಿವಾಸೋಬ್ಬೆ
14. ಹಾವೇರಿ
15. ಬೆಂಗಳೂರು
16. ಬೆಂಗಳೂರು
17. ಬೆಂಗಳೂರು
18. ಮೈಸೂರು
19. ಮೈಸೂರು
20. ಮೈಸೂರು
21. ಶಿವನಕೆರೆ
22. ಬೆಂಗಳೂರು
23. ಬೆಂಗಳೂರು
24. ಬೆಂಗಳೂರು
25. ಬೆಂಗಳೂರು
26. ಬೆಂಗಳೂರು
27. ಶಿವನಕೆರೆ
28. ಬೆಂಗಳೂರು
29. ಬೆಂಗಳೂರು
30. ಬೆಂಗಳೂರು
31. ಬೆಂಗಳೂರು
32. ಬೆಂಗಳೂರು
33. ಬೆಂಗಳೂರು
34. ಬೆಂಗಳೂರು
35. ಬೆಂಗಳೂರು
36. ಬೆಂಗಳೂರು
37. ಬೆಂಗಳೂರು
38. ಬೆಂಗಳೂರು
39. ಬೆಂಗಳೂರು
40. ಬೆಂಗಳೂರು
41. ಬೆಂಗಳೂರು
42. ಬೆಂಗಳೂರು
43. ಬೆಂಗಳೂರು
44. ಬೆಂಗಳೂರು
45. ಬೆಂಗಳೂರು
46. ಬೆಂಗಳೂರು
47. ಬೆಂಗಳೂರು
48. ಬೆಂಗಳೂರು
49. ಬೆಂಗಳೂರು
50. ಬೆಂಗಳೂರು
51. ಬೆಂಗಳೂರು
52. ಬೆಂಗಳೂರು
53. ಬೆಂಗಳೂರು
54. ಬೆಂಗಳೂರು
55. ಬೆಂಗಳೂರು
56. ಬೆಂಗಳೂರು

51. ಬೆಂಗಳೂರು 52. ಬೆಂಗಳೂರು 53. ಬೆಂಗಳೂರು  
54. ಬೆಂಗಳೂರು 55. ಬೆಂಗಳೂರು 56. ಬೆಂಗಳೂರು

74° 75° 76° 77° 78° 79°

# ಕರ್ನಾಟಕ ಆಡಳಿತ ವಿಭಾಗಗಳು

- ರಾಜ್ಯದ ಗಡಿಗಳು —————
- ಜಿಲ್ಲೆಯ ಗಡಿಗಳು - - - - -
- ತಾಲ್ಲೂಕು ಗಡಿಗಳು ······
- ರಾಜ್ಯ ರಾಜಧಾನಿ ⊙
- ಜಿಲ್ಲಾ ಕೇಂದ್ರ ⊙
- ತಾಲ್ಲೂಕು ಕೇಂದ್ರ ○



74° 75° 76° 77° 78° 79°